

OZNÁMENIE O ZAČATÍ PRÁC VEREJNÁ VYHLÁŠKA

V Košiciach 12.03.2025

Obecný úrad Merník
Merník 164
094 23 Merník

VEC: OZNÁMENIE O ZAČATÍ prác a výkonu oprávnení vyplývajúcich z § 21 ods. 6 zákona č. 452/2021 Z. z. o elektronických komunikáciách v znení neskorších predpisov

Spoločnosť **Orange Slovensko, a.s.** Metodova 8, 821 08 Bratislava, IČO: 35 697 270 ako držiteľ povolenia a prevádzkovateľ elektronickej komunikačnej siete v zmysle zákona č. 452/2021 Z. z. o elektronických komunikáciách v znení neskorších predpisov (ďalej len „INVESTOR“),
V Zastúpení: **NETFRAME s.r.o.**, Medená 10, 040 17 Košice - Barca, IČO: 52 361 187

týmto oznamuje začatie stavby a stavebných prác súvisiacich s realizáciou líniovej optickej stavby:

Optická trasa F2BTS_0337KO_Merník

pre ktorú bolo vydané územné rozhodnutie mestom Vranov nad Topľou ako príslušným stavebným úradom dňa: **16.07.2024**
pod č.: **714/2024**
nadobudnutie právoplatnosti: **02.09.2024**

Účel stavby

Účelom stavby je zriadenie novej optickej trasy medzi existujúcou optickou trasou investora a existujúcim sajtom 0337KO v katastrálnych územiach Merník, Vyšný Kazimír, Vranov n/Topľou, Čičava.

Stavba bude umiestnená v k.ú. Čičava, obec Čičava na parcelách typu C: **507, 514, 517, 515/1, 522/2, 522/5, 523/1, 523/2, 533/1** a na parcelách typu E: **217, 218, 219, 223, 224, 225, 226, 227, 228, 229, 230, 231, 232, 233, 234, 235, 238, 239, 240, 241, 242, 243, 244, 245, 246, 247, 248, 249, 250, 251, 252, 396/32, 603/1, 603/2, 604/222, 611/222, 612/222, 613/222, 622/222, 623/222, 624/222, 625/222.**

Stavba bude umiestnená v k.ú. Merník, obec Merník na parcelách typu C: **583, 644, 572/1, 572/2** a na parcelách typu E: **541, 550, 562, 598, 1025/3, 1040/7, 478/2, 543/3, 543/4, 544/2, 545/2, 561/1, 561/2, 561/3, 569/1, 569/2, 606/1, 606/91, 607/3, 607/4, 607/5, 607/6, 607/7, 607/8.**

Stavba bude umiestnená v k.ú. Vranov nad Topľou, obec Vranov nad Topľou na parcelách typu C: **3453, 3451/1, 3452/1, 3452/2** a na parcelách typu E: **2346, 2347, 2348, 2349, 2659.**

Stavba bude umiestnená v k.ú. Vyšný Kazimír, obec Vyšný Kazimír na parcelách typu C: **224, 227, 228, 230, 232, 283, 223/3, 223/5, 229/1, 229/2, 299/1** a na parcelách typu E: **552, 656, 217/111, 217/242, 217/252, 217/292, 443/1, 443/2.**

Začiatok realizácie stavby: **14.04.2025**

Stavba bude realizovaná na nehnuteľnostiach v katastrálnych územiach: **Merník, Vyšný Kazimír, Vranov n/Topľou, Čičava**, podľa situácie v prílohe. **Za účelom realizácie stavby vstúpime na tieto nehnuteľnosti v nevyhnutnom čase a v nutnom rozsahu pre jej vybudovanie.** Po ukončení stavebných prác budú nehnuteľnosti uvedené do predošlého stavu.

Realizátorom stavby je spoločnosť :

NETFRAME s.r.o., Medená 10, 040 17 Košice - Barca, IČO: 52 361 187
Kontakt: Peter Nagy, +421 907 623 017, nagy@netframe.sk (ďalej len „STAVEBNÍK“)

Vzhľadom na začatie prác by sme Vás chceli informovať, že v zmysle ust. § 21 ods. 1 a 2, ZEK patria STAVEBNÍKOVI – spoločnosti NETFRAME s.r.o., v súvislosti s predmetnými nehnuteľnosťami viaceré oprávnenia a to v nasledovnom rozsahu:

Podnik (NETFRAME s.r.o.) môže v nevyhnutnom rozsahu a ak je to vo verejnom záujme:

- (1) Podnik môže v nevyhnutnom rozsahu, za primeranú náhradu a ak je to vo verejnom záujme **zriaďovať a prevádzkovať verejné siete a stavať a umiestňovať ich vedenia alebo ich iné časti na cudzej nehnuteľnosti alebo v cudzej nehnuteľnosti.**

(2) S právami uvedenými v odseku 1 sú spojené tieto osobitné práva:

a) **vstupovať v súvislosti so zriaďovaním, prevádzkovaním, opravami a údržbou vedení na cudziu nehnuteľnosť alebo do cudzej nehnuteľnosti,**

b) **vykonávať nevyhnutné úpravy pôdy a jej porastu, najmä odstraňovať a okliesňovať stromy a iné porasty ohrozujúce bezpečnosť a spoľahlivosť vedenia, ak to po predchádzajúcej výzve neurobil vlastník alebo užívateľ pozemku.**

V zmysle ust. § 21 ods. 6 ZEK Podnik, ktorý poskytuje verejnú sieť, je povinný pri výkone práv podľa odseku 1 a 2 **počínať si tak, aby nespôsobil škodu na nehnuteľnostiach alebo porastoch, a ak sa jej nedá vyhnúť, aby ju obmedzil na najmenšiu možnú mieru. O začatí výkonu práva je povinný upovedomiť vlastníka a užívateľa dotknutej nehnuteľnosti, ak je známy, najmenej 15 dní vopred.** Z dôvodu havárie, výkonu práv podľa zmluvy o poskytovaní služieb alebo poruchy na vedení môže podnik vstúpiť na cudziu nehnuteľnosť aj bez predchádzajúceho upovedomenia; v takom prípade upovedomí vlastníka a užívateľa, ak je známy, bezodkladne. **Ak vlastník alebo užívateľ dotknutej nehnuteľnosti nie je podniku známy, alebo ak sa výkon práv týka veľkého počtu vlastníkov alebo užívateľov nehnuteľností, podnik môže vykonať upovedomenie o začatí výkonu práva podľa odseku 1 aj verejnou vyhláškou prostredníctvom oznámenia tak, že sa oznámenie vyvesí počas najmenej 30 dní na úradnej tabuli obce, ktorej katastrálne územie bude činnosťou priamo dotknuté. Posledný deň tejto lehoty sa považuje za deň upovedomenia. Upovedomenie sa okrem úradnej tabule obce zverejní aj na webovom sídle obce, ak ho má obec zriadené, alebo iným spôsobom v mieste obvyklým, najmä v miestnej tlači alebo miestnom rozhlase a zverejní sa na webovom sídle podniku, ak ho má podnik zriadené. Obec je povinná bez zbytočného odkladu poskytnúť podniku súčinnosť, aby podnik mohol vykonať upovedomenie v súlade s ustanoveniami tohto odseku. Obec je povinná vydať o upovedomení podniku na jeho žiadosť potvrdenie.**

Na základe vyššie uvedených skutočností je spoločnosť NETFRAME s.r.o. oprávnená zriadiť predmetnú stavbu, ktorej skutočná realizácia bola povolená príslušným stavebným úradom, o.i. aj na predmetných nehnuteľnostiach, a vlastníci resp. užívatelia dotknutých nehnuteľností sú povinní strpieť jej realizáciu a nebrániť spoločnosti NETFRAME s.r.o. resp. jej dodávateľovi (realizátorovi stavby) v zriadení tejto stavby a vo vstupe na predmetné nehnuteľnosti.

Oznámenie o začatí výkonu prác a oprávnení, ktoré ste práve obdržali, je splnením oznamovacej povinnosti, ktorú je spoločnosť NETFRAME s.r.o. povinná dodržať pred skutočným začatím prác na predmetných nehnuteľnostiach a pred začatím výkonu oprávnení vyplývajúcich z § 21 ods. 6 ZEK. Veríme, že sme dostatočne vysvetlili vzniknutú situáciu a nič nebude brániť v realizácii stavby spoločnosti NETFRAME s.r.o. v zmysle právoplatného rozhodnutia stavebného úradu. V prípade otázok či doplnenia informácií kontaktujte realizátora stavby

Ďakujeme za pochopenie pri nevyhnutných obmedzeniach počas stavebných prác!

Zároveň žiadame o vyvesenie tohto oznámenia na úradnej tabuli obce, prípadne zverejnenie na webovom sídle, alebo iným spôsobom v mieste obvyklým a to v termíne od jeho prijatia na minimálne 30 dní, prípadne do skončenia prác, o čom bude dotknutá obec informovaná.

NETFRAME s.r.o.

Medená 10, 040 17 Košice - Barca

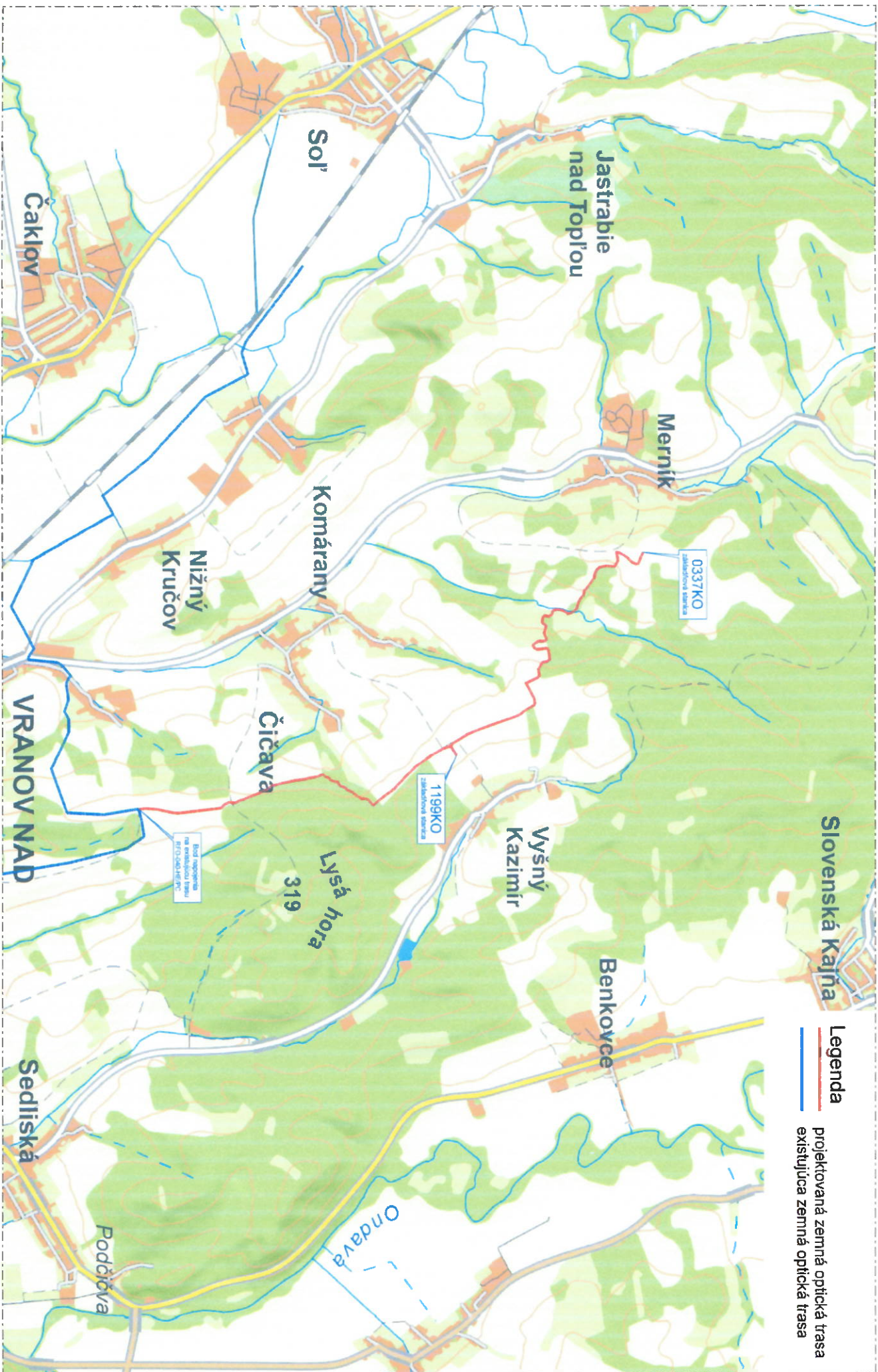
IČO: 52361187 DIČ: 2120998429

.....IČ DPH: SK2120998429.....

Peter Nagy

NETFRAME s.r.o.

STAVEBNÍK



Legenda

— projektovaná zemná optická trasa
 — existujúca zemná optická trasa

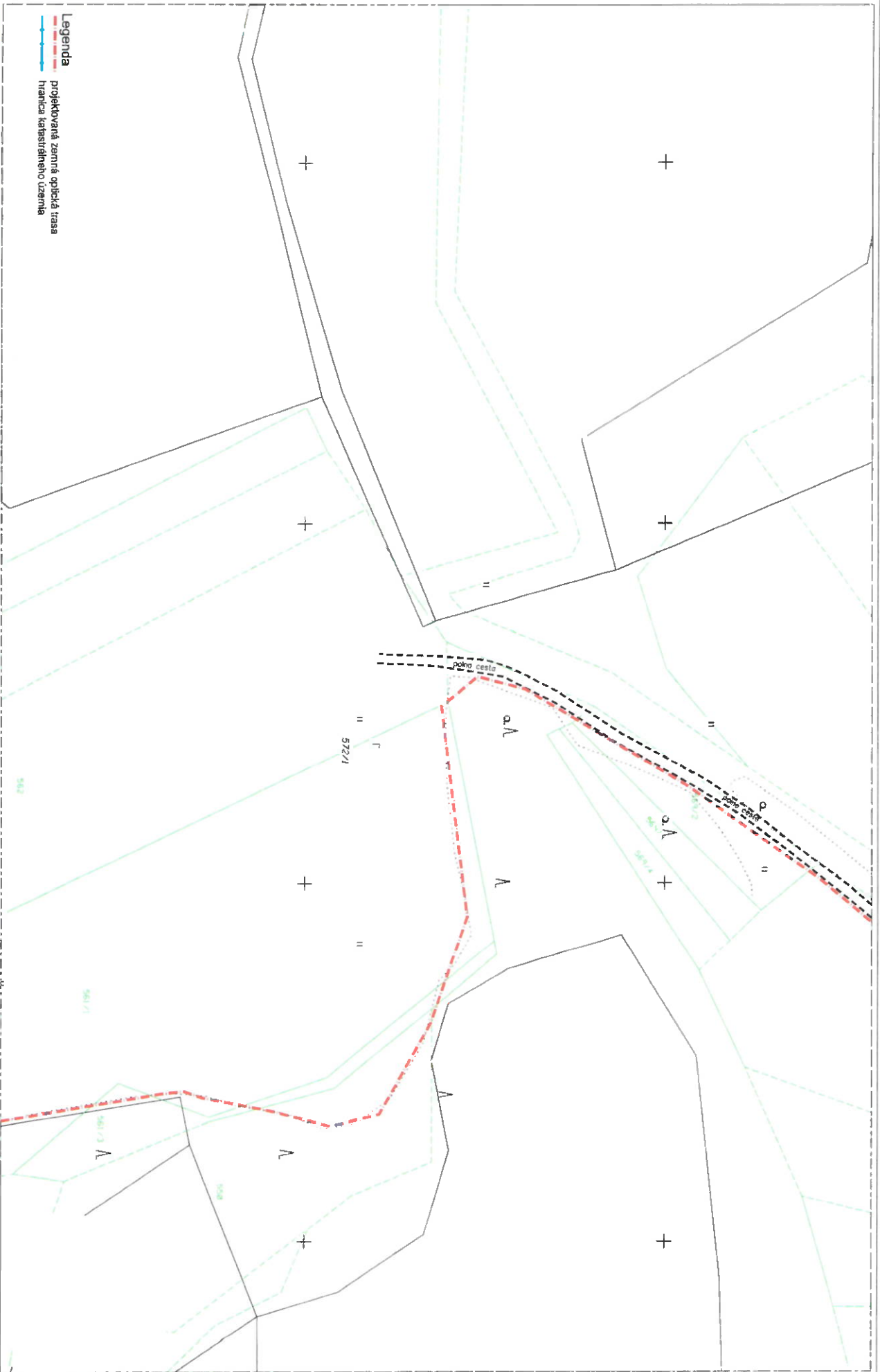
Optistream
 OPTISTREAM s.r.o. | M.R. Štefánikova 7 | 010 01 Žilina

MAZOV STAVBY:
 F2BTS_KO_0337KO_Mernik

OBŠAŤ VYKRESU:
 Mapa širších vzťahov

HL. PROJEKTANT:
 VYPRACOVAV: Ing.Michal Krampa
 Marek Perháč

INVESTOR:
 ČÍSLO: Orange Slovensko a.s.
 4500324181
 STUPEŇ: PS
 FORMÁT: A3
 ZAKAZK. Č.: 23.002
 DÁTUM: 04/2023
 MIERKA: 1:25.000
 VYKRES Č.: **K.1**



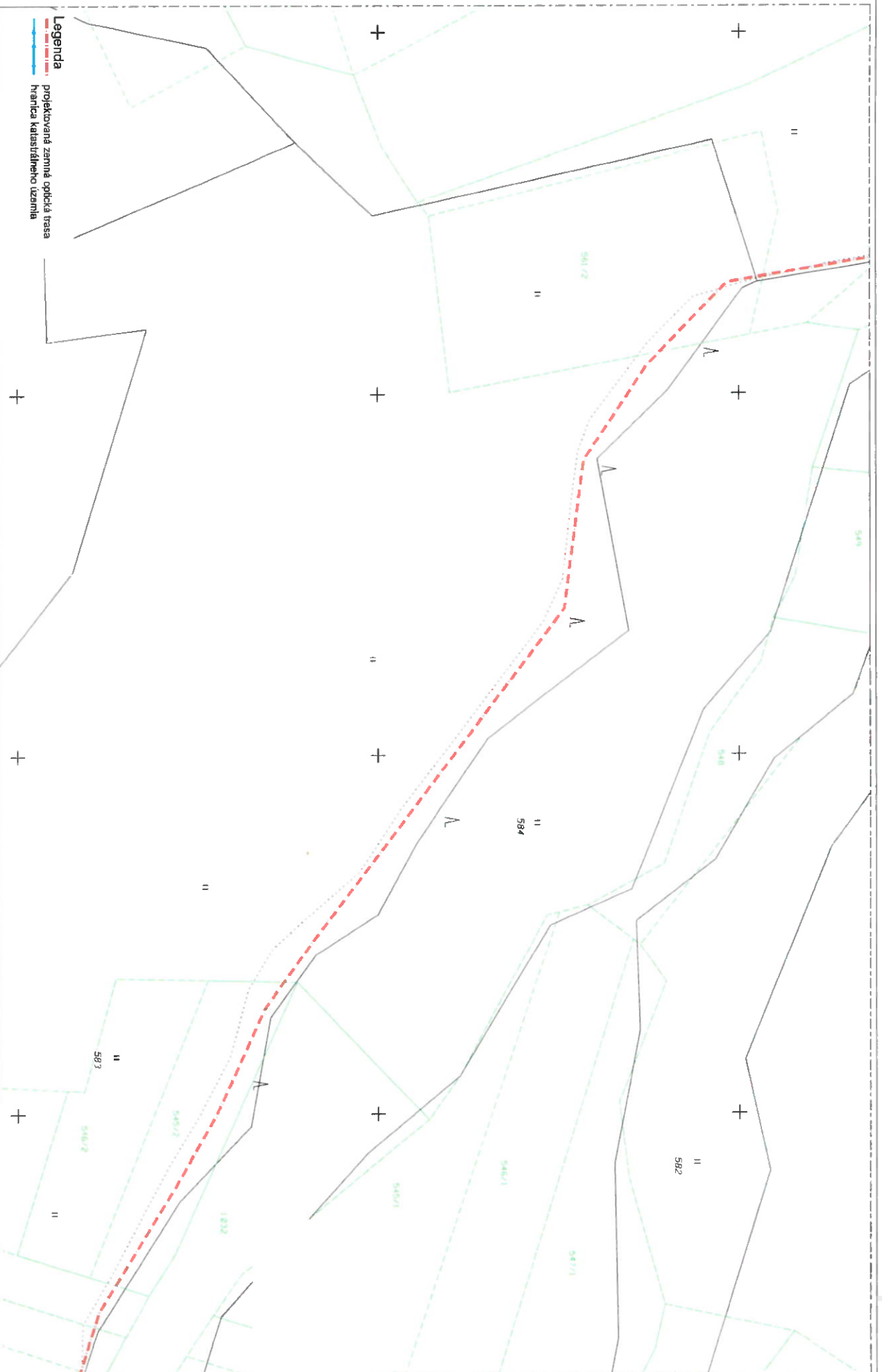
Legenda
 projektovaná zemná optická trasa
 hranica katastrálneho územia



 OPTISTREAM s.r.o. M.R. Štefánik 7 010 01 Žilina

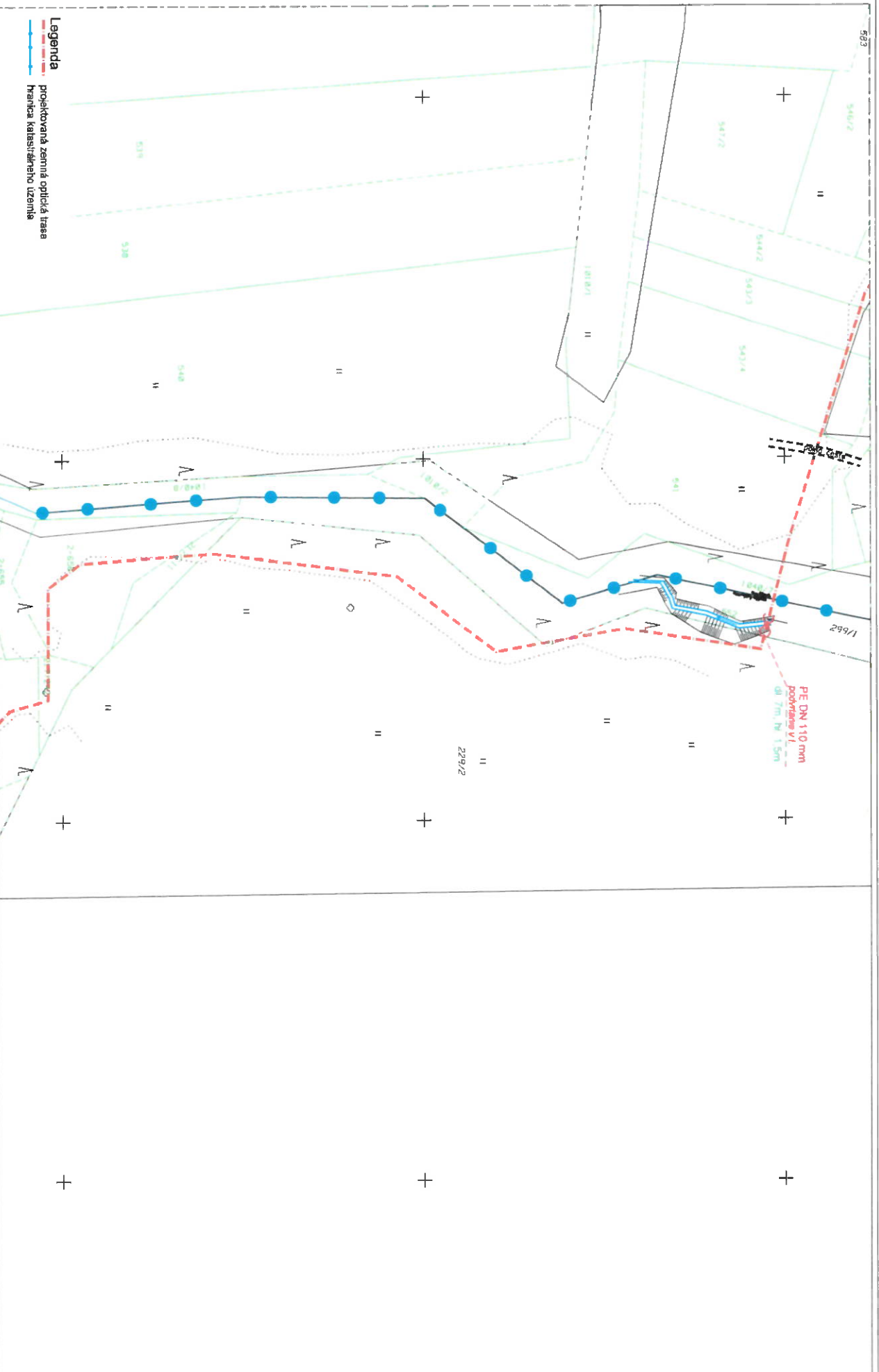
NÁZOV STAVBY: **F2BTS_KO_0337KO_Mernik**
 OBRASŤ VYKRESU: **Polohopisný plán**

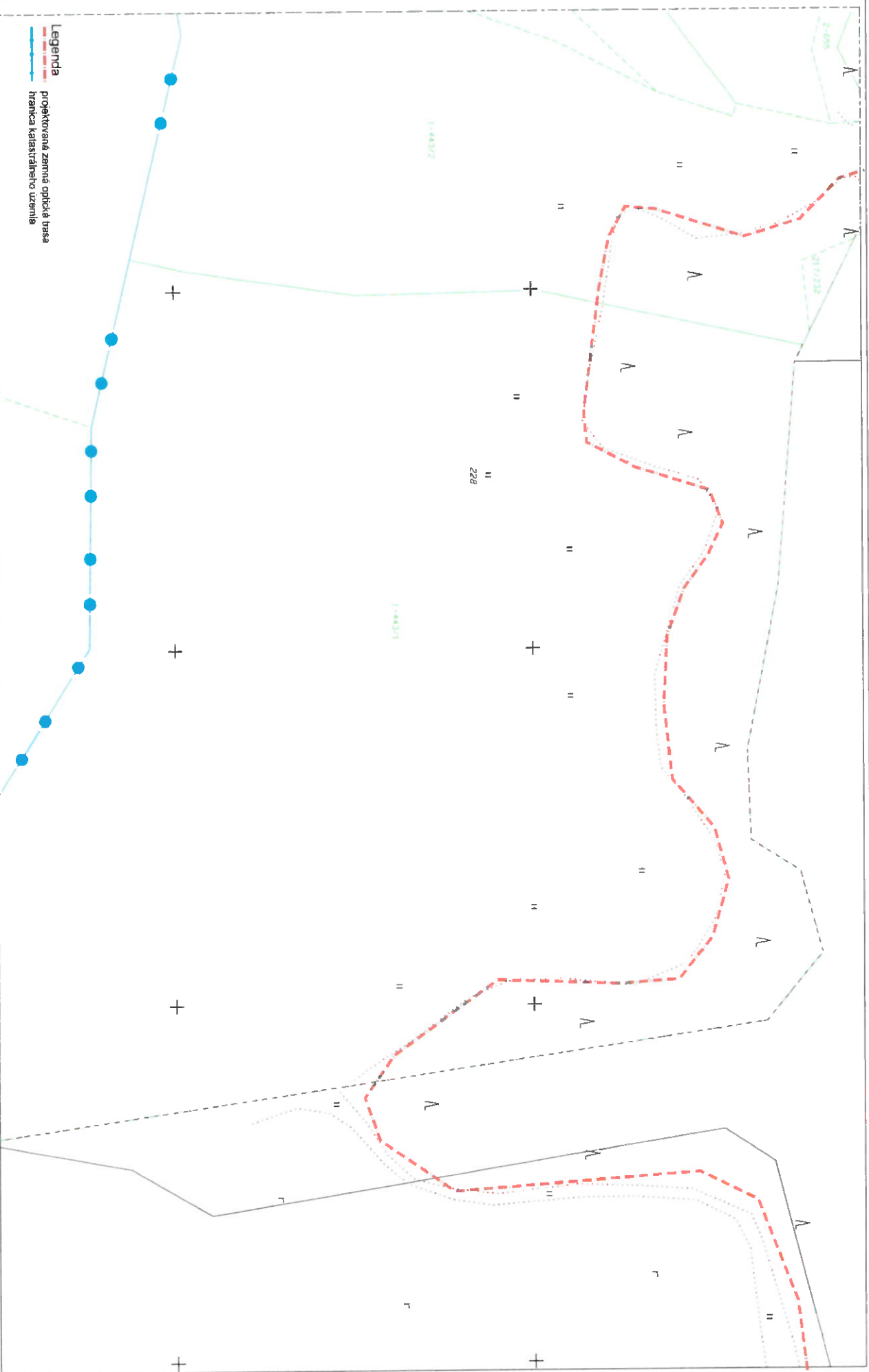
HL. PROJEKTANT	Ing. Michal Krumpa	INVESTOR:	 Orange Slovensko a.s.	ZAKAZK. Č.	23.001	VYKRES Č.	L.2
VYPRACOVAL	Marik Perišť	ČÍSLO	4500324191	STUPEN	PS	DAŤUM	04/2023
HOST	Vnemy n.Topľou	FORMÁT	A3	MERKA	1:1000		



Legenda
 projekovaná zemná optická trasa
 hranica katastrálneho územia

HL. PROJEKTANT	Ing. Michal Krumpa	INVESTOR	 Orange Slovensko a.s.	ZKAZKA Č.	23.001	VYKRES Č.	L.3
VYPRACOVAL	Marik Perháč	ČÍSLO	4500324191	STUPEN	PS	DATEM	04/2023
HOST.	Vianočný Topôľou	FORMÁT	A3	MERKA	1:1000		





Legenda
 — projektovaná zemná optická trasa
 - - - hranica katastrálneho územia

Optistream
 OPTISTREAM s.r.o. | M.R. Štefánikova 7 | 010 01 Záhreb

NAZOV STAVBY: F2BTS_KO_0337KO_Mernik

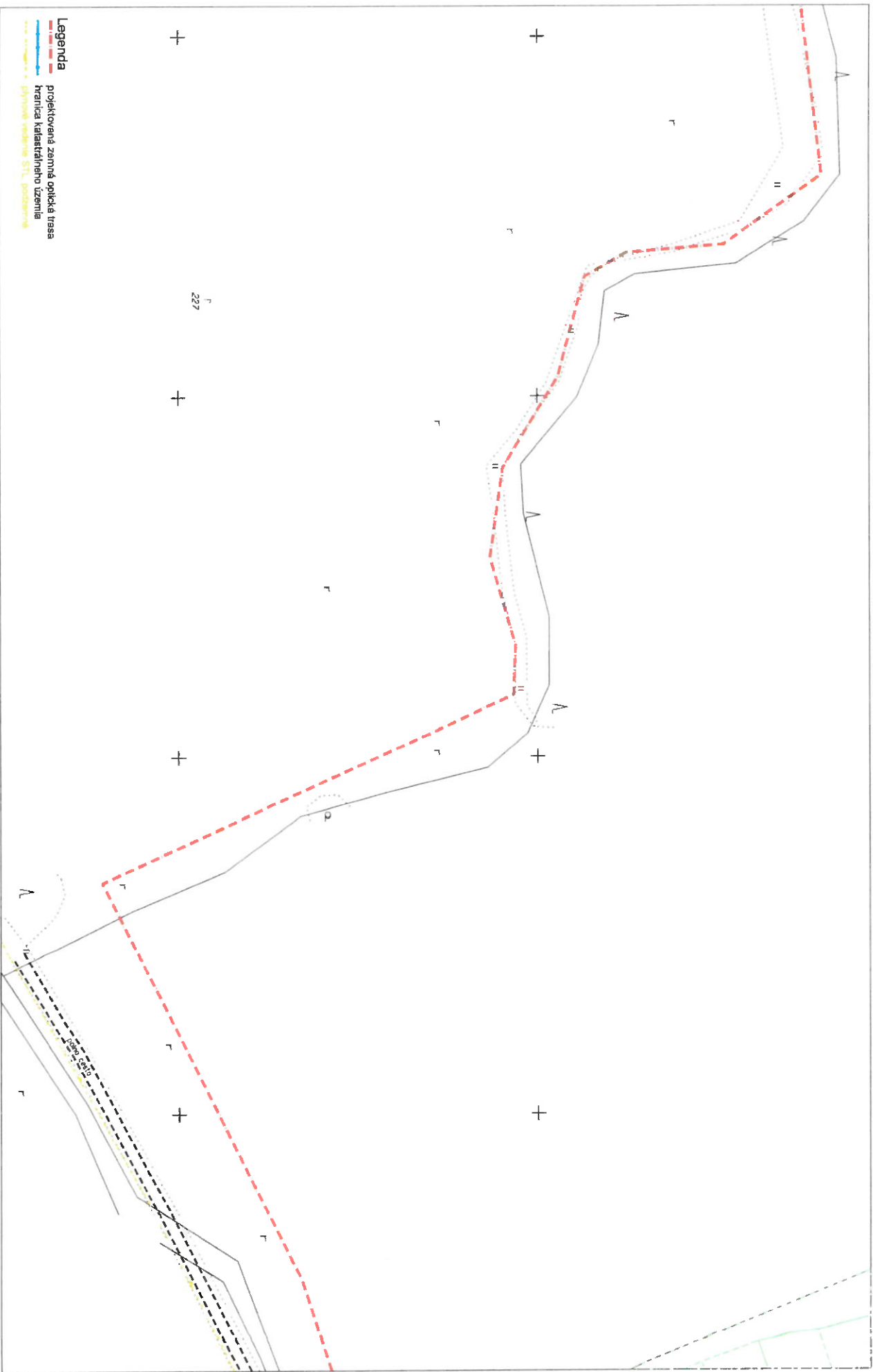
OBECNÁ VYKRESU: Polohopisný plán

HL. PROJEKTANT: Ing. Michal Kempa
 VYPRÁCOVAL: Marek Perišák

KWESTOR: Orange Slovensko a.s.
 číslo: 4500324191
 HOST: Vranov n/Topľou

STUPEN: PS
 FORMÁT: A3
 ZAKAZK Č.: 23.001
 DATUM: 04/2023
 MERKA: 1:1000

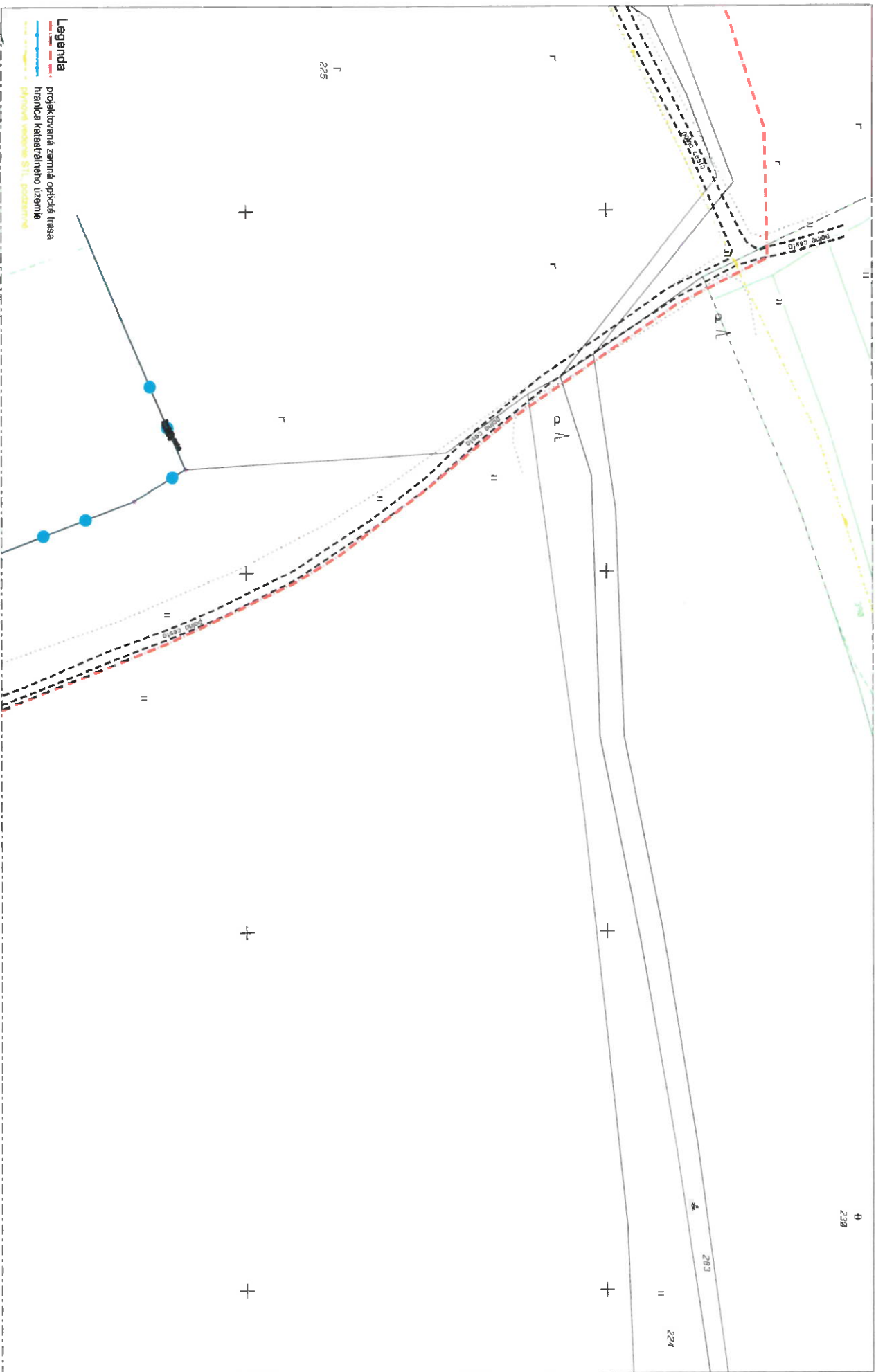
VYKRES Č.: L.5



Legenda
 - - - - - projektovaná zemná optická trasa
 - - - - - hranica katastrálneho územia
 - - - - - fyzická hranica STU, pozemkové


 OPTISTREAM a.s. r.o. | M.R. Štefánik 7 | 010 01 Žilina

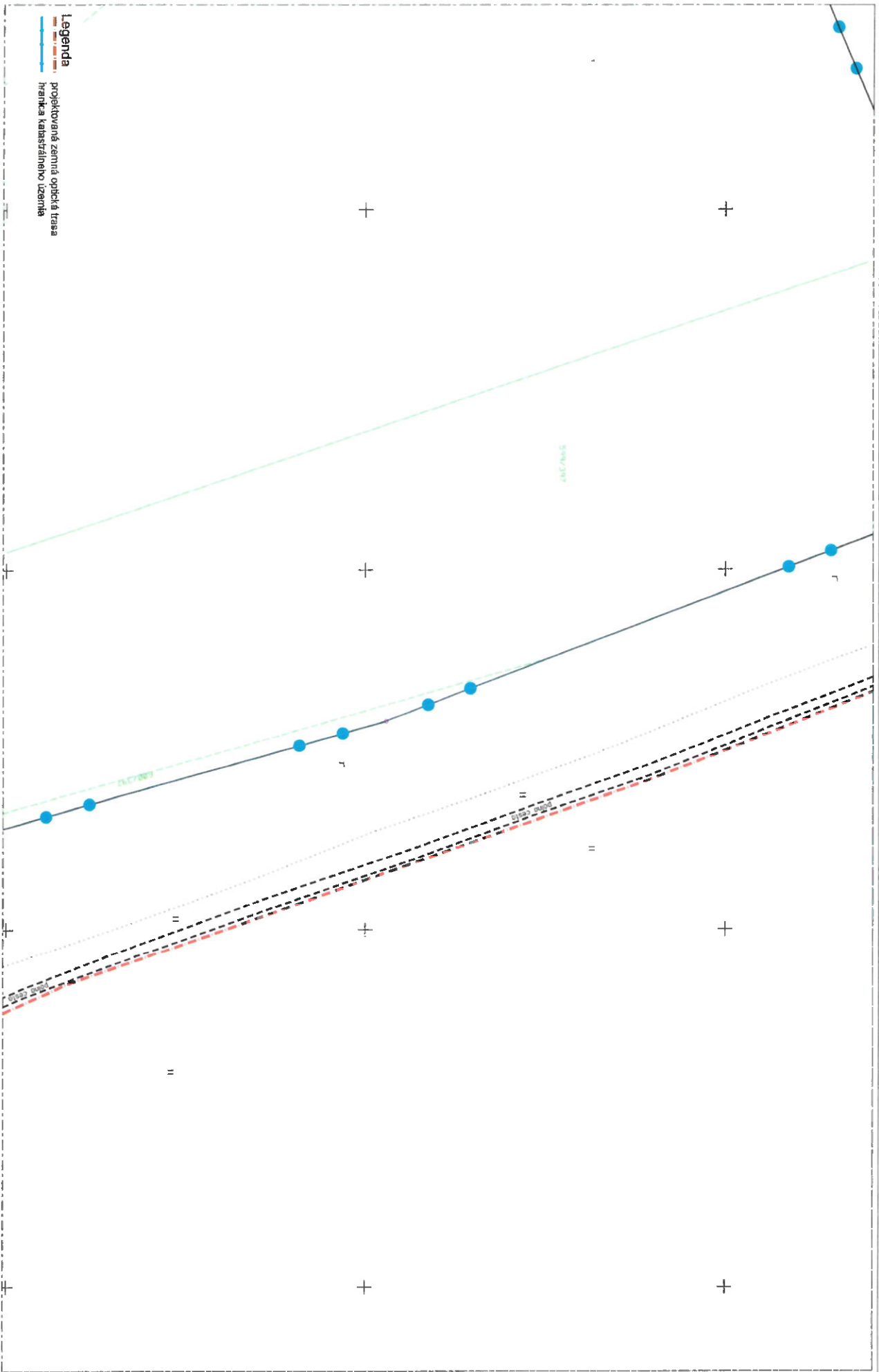
NAZOV STAVBY:		OBŠAH VYKRESU:		HL. PROJEKTANT:		INVESTOR:		ZAKAZK. Č.		VYKRES Č.	
F2BTS_KO_0337KO_Mernik		Polohopisný plán		Ing. Michal Kempa		Orange Slovensko a.s.		23.001		L.6	
VYPRACOVAL:		MARIK PERIÁČ		ČÍSLO:		4500324191		STUPEN:		FS	
HOŠT:		Vnrovovi Topľou		FORMÁT:		A3		DATUM:		04/2023	
				MIERKA:		1:1000					

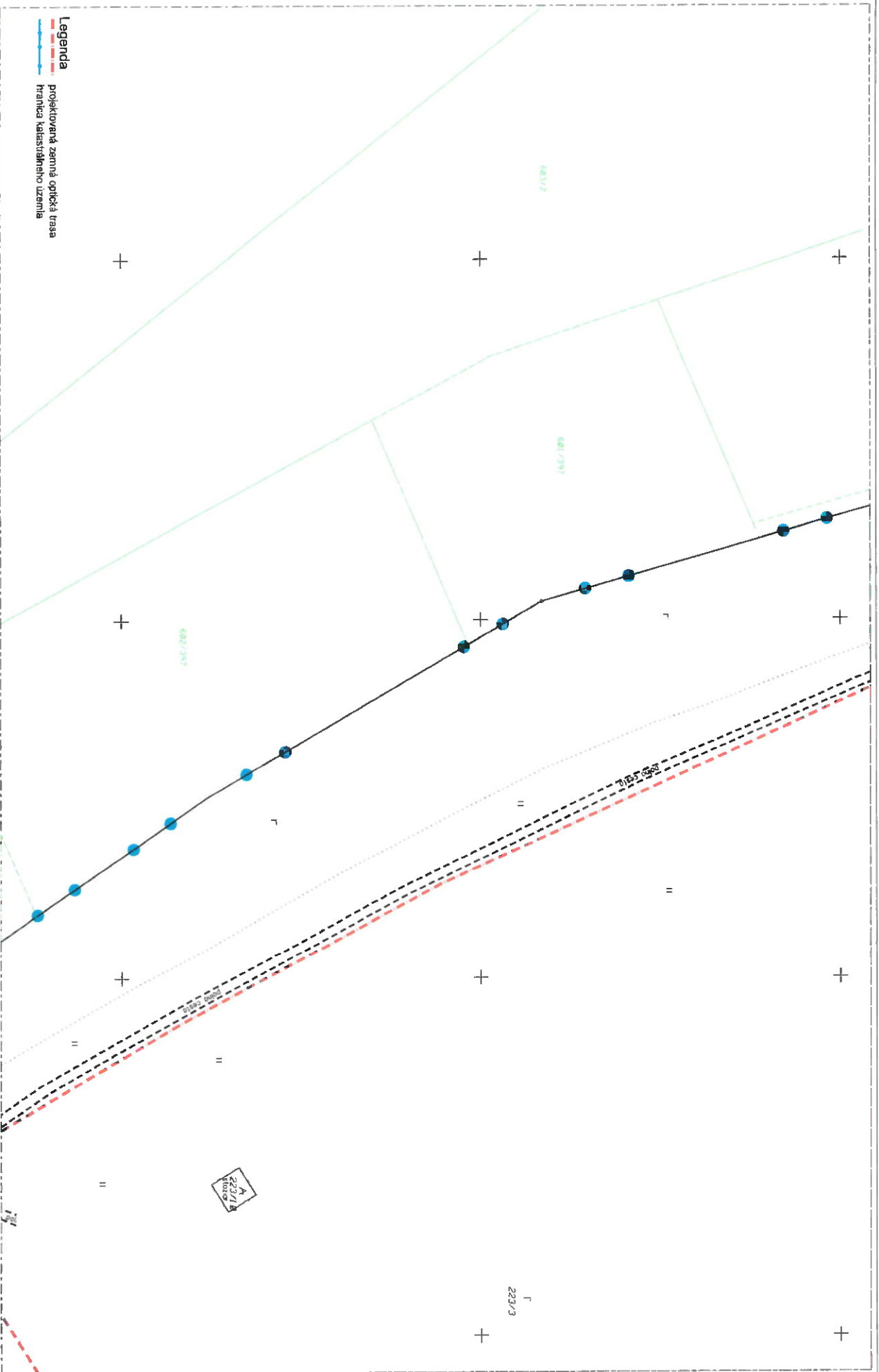


Legenda
 - - - - - projektovaná zemná optická trasa
 - - - - - hranica katastrálneho územia
 - - - - - výškový bodový štít, pozemný

Optistream
 OPTISTREAM s.r.o. | M.R. Štefánik 7 | 010 01 Žilina

NÁZOV STAVBY:		OBSAH VÝKRESU:		HL. PROJEKTANT		INVESTOR		ZAKÁZK. Č.		VÝKRES Č.	
FZBTS_KO_0337KO_Mernik		Polohopisný plán		Ing. Michal Kempa		Orange Slovensko a.s.		23.001		L.7	
				VYPRACOVÁV		STUPEŇ		PS		DÁTUM	
				Marek Penhac		FORMÁT		A3		04/2023	
				HOST:		FORMÁT		A3		1:1000	
				4500324191		VÝKRES		1:1000			
				Vnútorný Topograf							





Legenda
 - - - - - projektovaná zemná optická trasa
 - - - - - hranica katastrálneho územia



OPTISTREAM s.r.o.
 M.R. Štefánikova 7
 010 01 Žilina

NÁZOV STAVBY:
F2BTS_KO_0337KO_Mernik

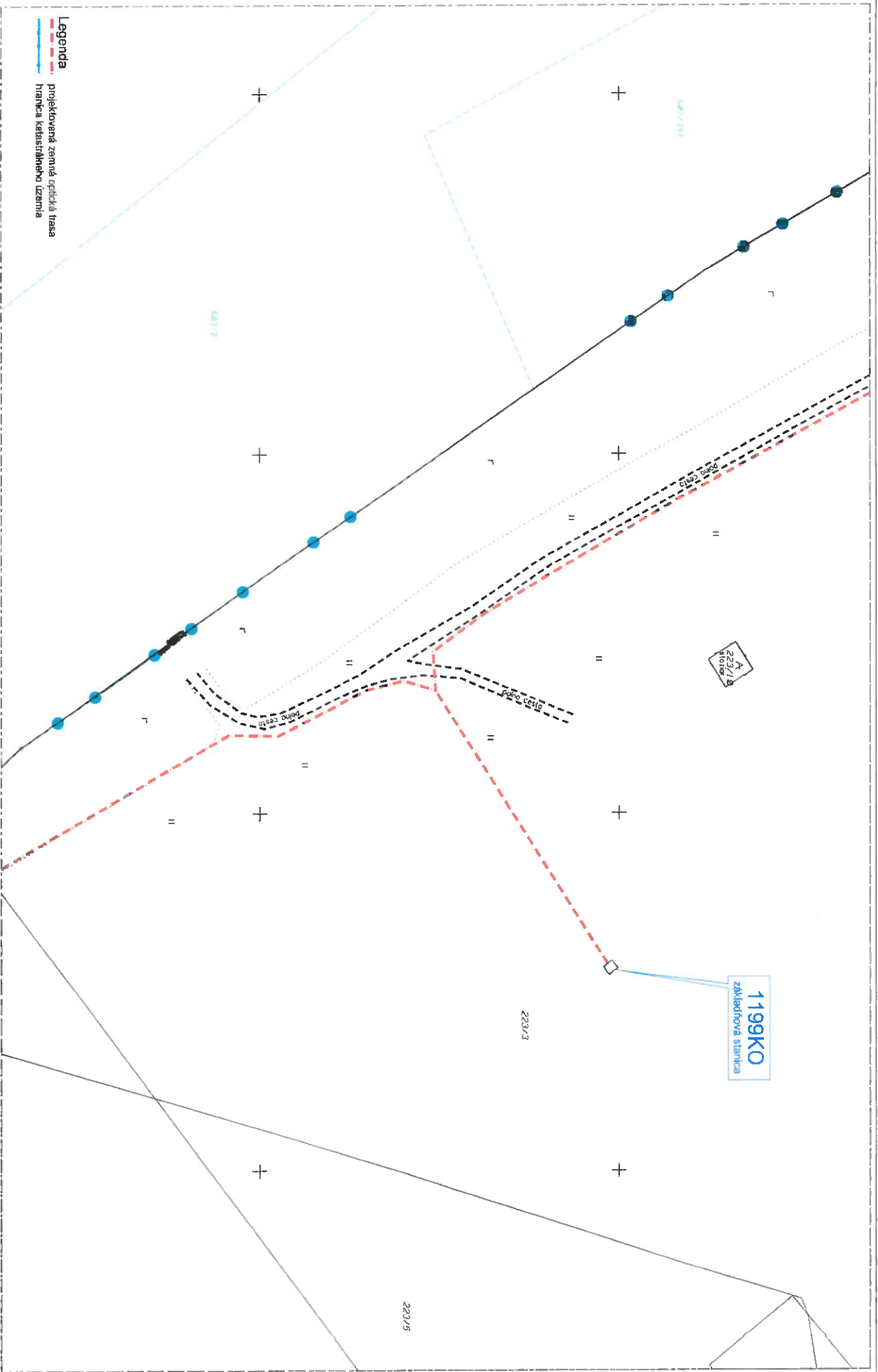
OBRÁB. VYKRESU:
Polohopisný plán

HL. PROJEKTANT:
 VYPRACOVAL: Ing. Michal Kempa
 Marek Perháč

INVESTOR: Orange Slovensko a.s.
 ČÍSLO: 4500324191
 HOST: Vnútrový Topograf

STUPEN: PS
 FORMÁT: A3
 ZAKAZK. Č.: 23.001
 DATUM: 04/2023
 MENKA: 1:1000

VYKRES Č.:
L.9



Legenda
 - - - - - projekovaná zemná optická trasa
 - - - - - hranica katastrálneho územia

OPTISTREAM s.r.o. | M.A.R. Štefánik 7 | 010 01 Žilina

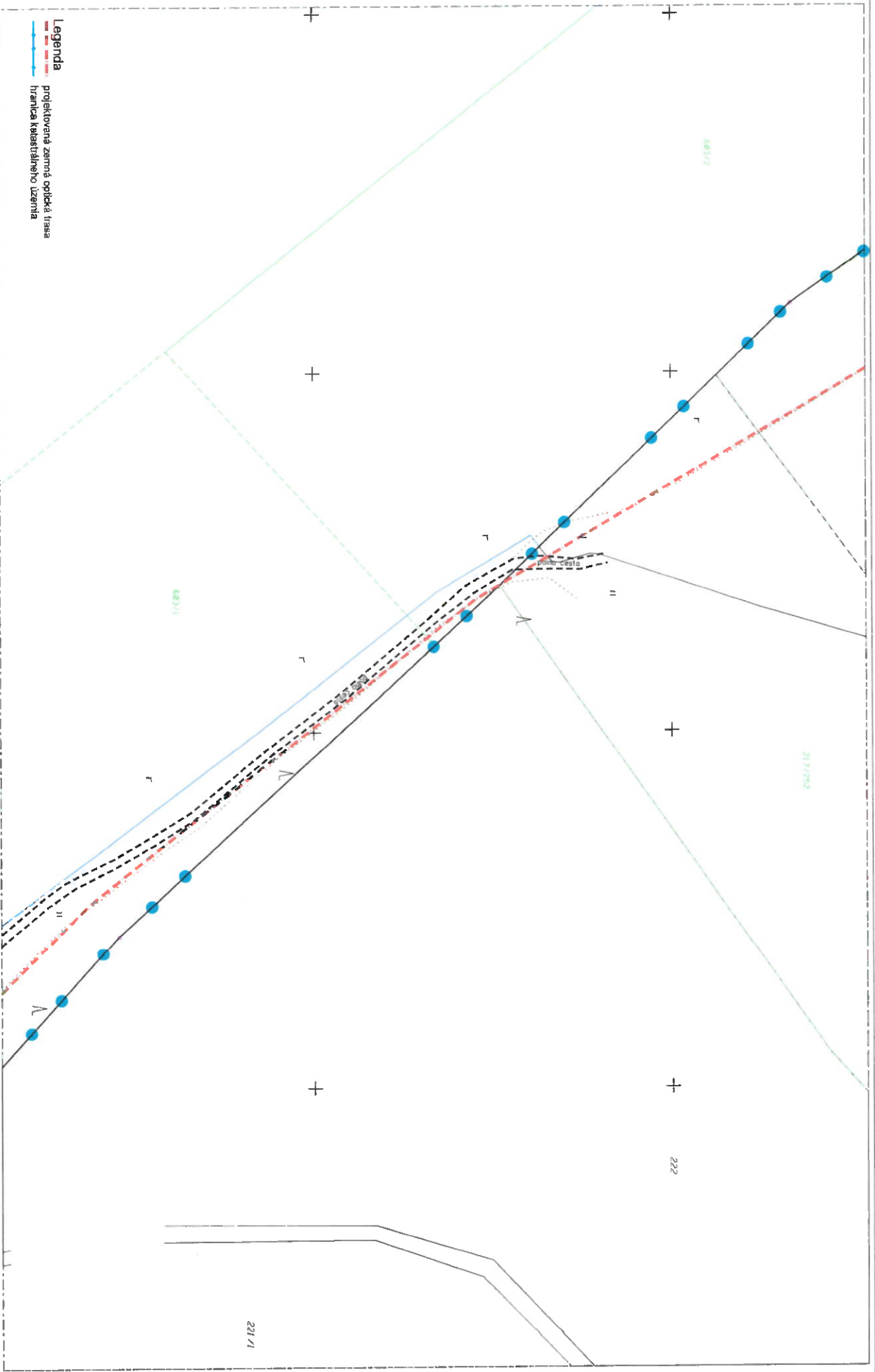
NÁZOV STAVBY:
F2BTS_KO_0337KO_Mernik

OSBAH VYKRESU:
 Polohopisný plán

HL. PROJEKTANT	Ing. Michal Krumpa
VYPRACOVAL	Marek Pernáč

INVESTOR:	Orange Slovensko a.s.
ČÍSLO	4900324191
HOŠT:	Vanov Vrtopku
STUPEŇ	FORMÁT
PS	AS
DÁTUM	MIERKA
04/2023	1:1000

VYKRES Č.:
L.10



Legenda
 - - - projektovaná zemná optická trasa
 - - - hranica katastrálneho územia




OPTISTRREAM s.r.o. | M.R. Štefánikova 7 | 010 01 Žilina

NÁZOV STAVBY:
F2BTS_KO_0337KO_Mernik

OSAHANÝ VÝKRESU:
Polohopisný plán

HL. PROJEKTANT	Ing. Michal Krampa	INVESTOR	Orange Slovensko a.s.	ZAKÁZK. Č.	23.001	VÝKRES Č.	L.11
VYPRACOVÁV	Marek Peňhač	ČÍSLO	4500324191	STUPEN	PS	DAŤUM	04/2023
HOST	Vianočný Topôľou	FORMÁT	A3	MIERKA	1:1000		

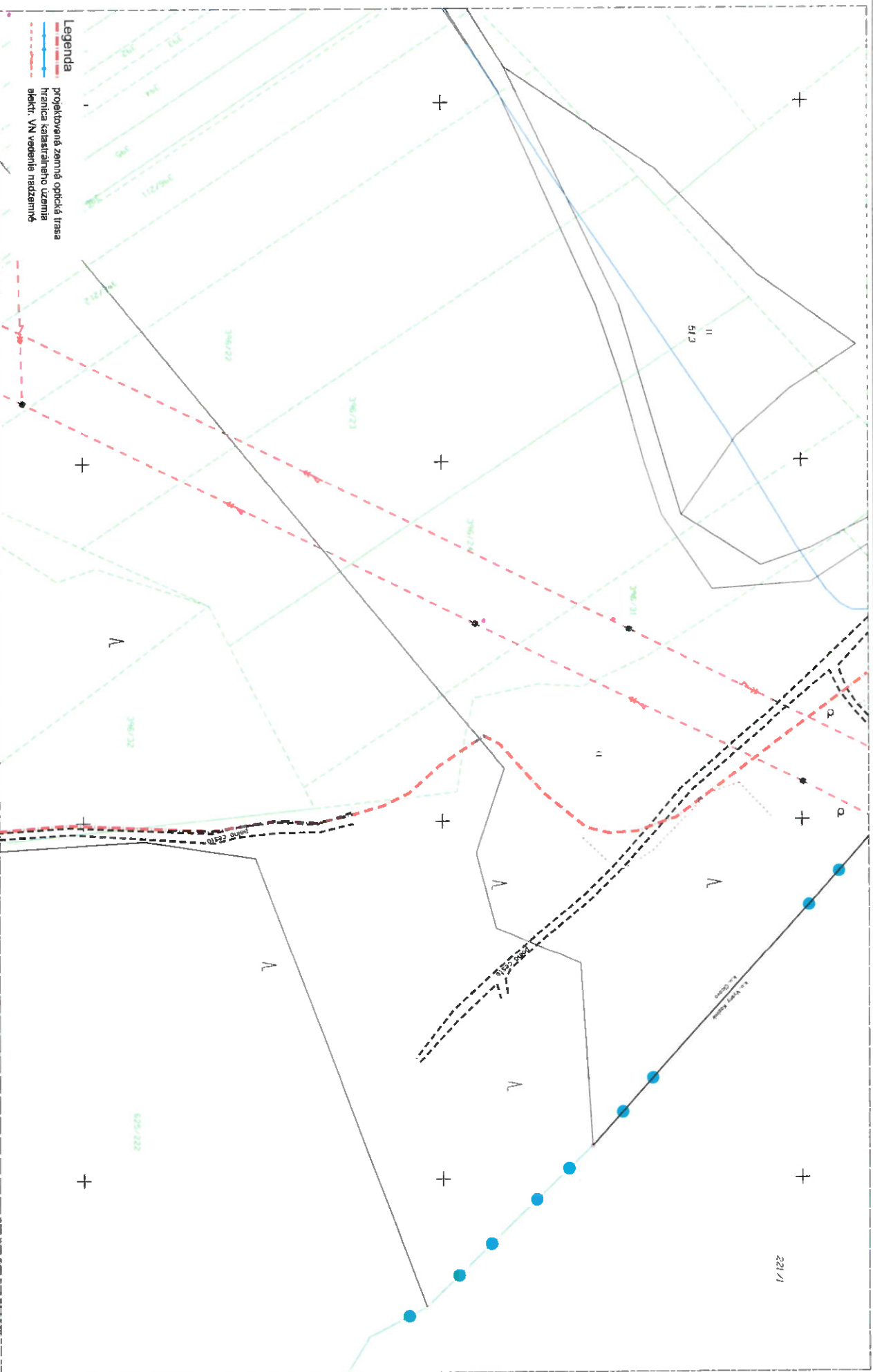


Legenda
 - - - - - projektovaná zemní optická trasa
 - - - - - hranice katastrálního území
 - - - - - elektř. VN vedení nadzemně



OPTISTREAM s.r.o. | M.R. Štefánik 7 | 010 01 Železa

NÁZOV STAVBY:		F2BTS_KO_0337KO_Mernik		OBSAH VÝKRESU:		Polohopisný plán	
HL. PROJEKTANT	Ing. Michal Kempa	KVESTOR	Orange Slovensko a.s.	ZAKAZK. Č.	23.001	VÝKRES Č.	L.12
VYPRACOVAL	Marik Perháč	ČÍSLO	4500324191	STUPEN	PS	DATAUM	04/2023
HOST:	Varov n/Toplou	FORMAT	A3	MERKA	1:1000		



Legenda
 - - - - - projektovaná zemná optická trasa
 ————— hranica kapacitného územia
 - - - - - objekt: VN vedenie nízkozemné

Optistream
 OPTISTRREAM s.r.o. | M.R. Štefanika 7 | 010 01 Zlina

NAZOV STAVBY: **F2BTS_KO_0337KO_Mernik**

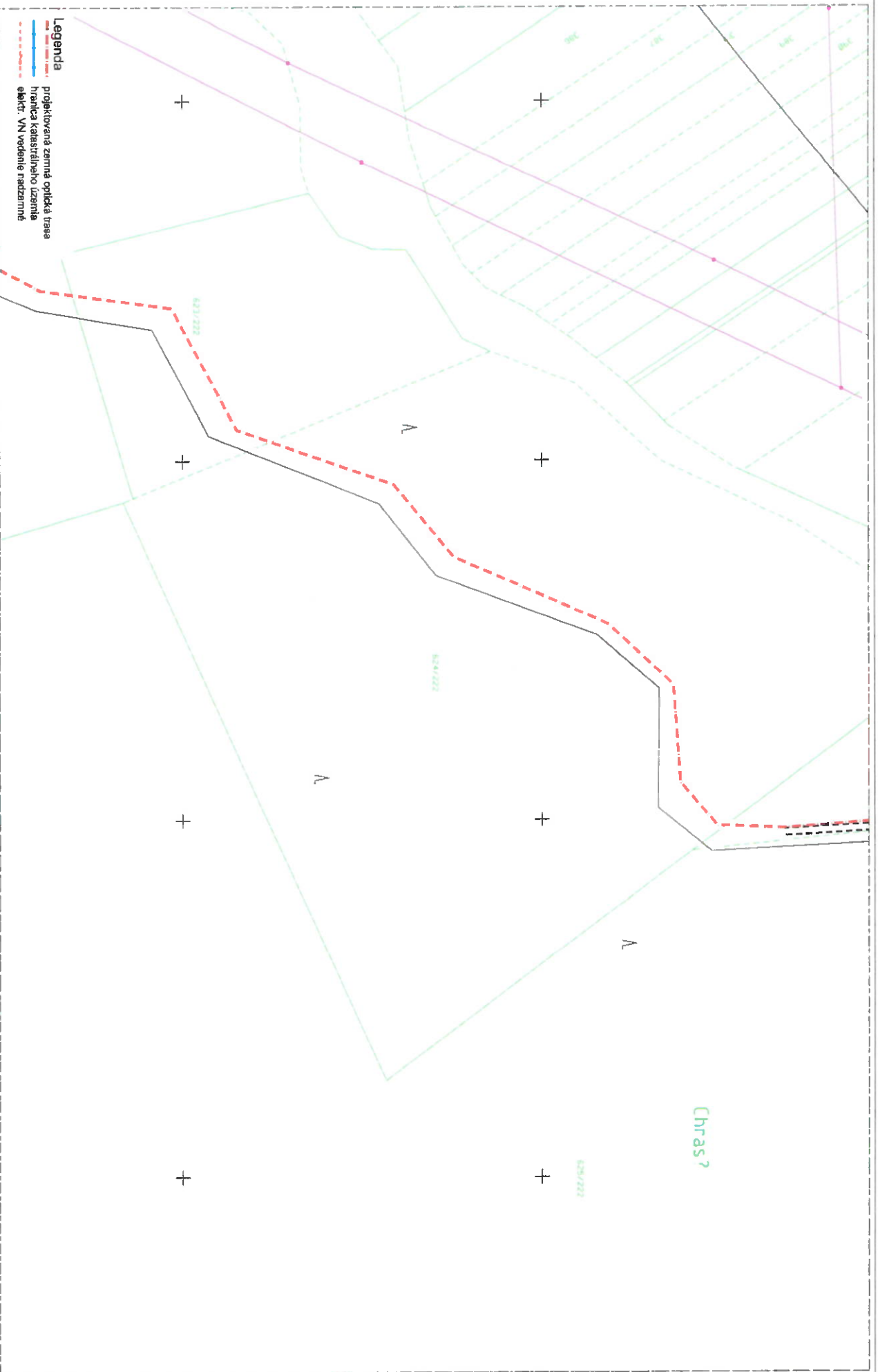
OBŠAH VÝKRESU: **Polohopisný plán**

HL. PROJEKTANT VYPRACOVÁV: **Ing.Michal Kempa Marek Penháč**

INVESTOR: **Orange Slovensko a.s.**

ČÍSLO: **4500324191**
 STUPEN: **PS**
 FORMÁT: **A3**
 ZAKAZK.Č.: **23.10.01**
 DÁTUM: **04/2023**
 MIERKA: **1:1000**

VÝKRES Č.: **L.13**



Legenda

- - - projektovaná zemná optická trasa
- hranica katastrálneho územia
- - - elektr. VN vedenie nariadené

Optistream
OPTISTREAM s.r.o. | M.R. Štefánikova 7 | 010 01 Zlina

NÁZOV STAVBY:
F2BTS_KO_0337KO_Mernik

OBŠAĽ VYKRESU:
Polohopisný plán

HĽ. PROJEKTANT
VYPRACOVAL
Ing. Michal Kempa
Marek Penháč

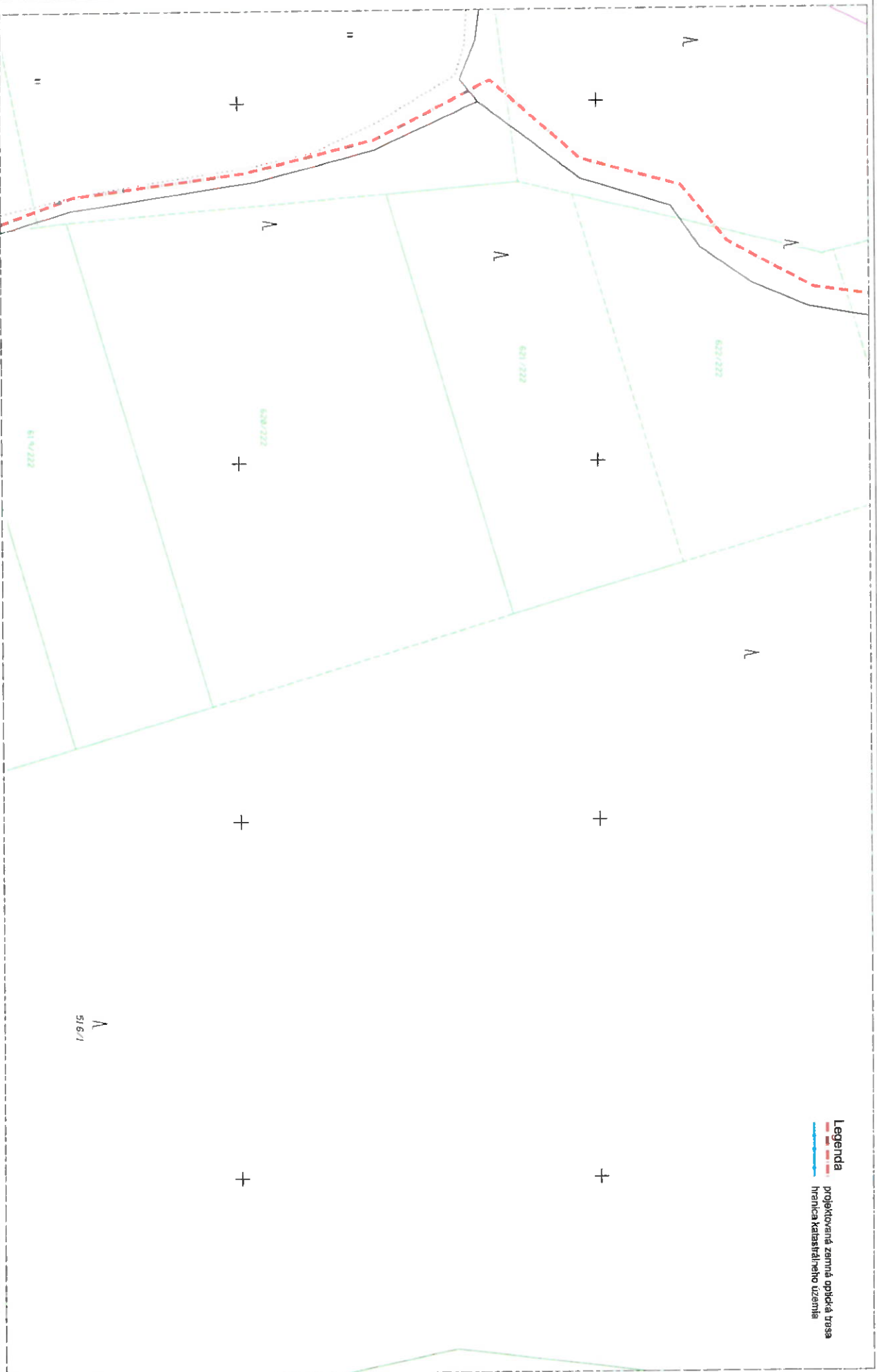
INVESTOR
ČÍSLO
HOST:
Orange Slovensko a.s.
4500324191
Vianoč n/Topfou

ZÁKAZN. Č. | 23.001
VYKRES Č.:
L.14

STUPEN
FORMÁT
PS
DATUM
AMERKA
04/2023
A3
1:1000



Legenda
 - - - - - projektovaná zemná optická trasa
 - - - - - hranica katastrálneho územia



Optistream
 OPTISTRREAM a.s. / M.R. Štefánik 7 / 010 01 Zlina

NÁZOV STAVBY:
 F2BTS_KO_0337KO_Mernik

ORGAN VÝKRESU:
 Polohopisný plán

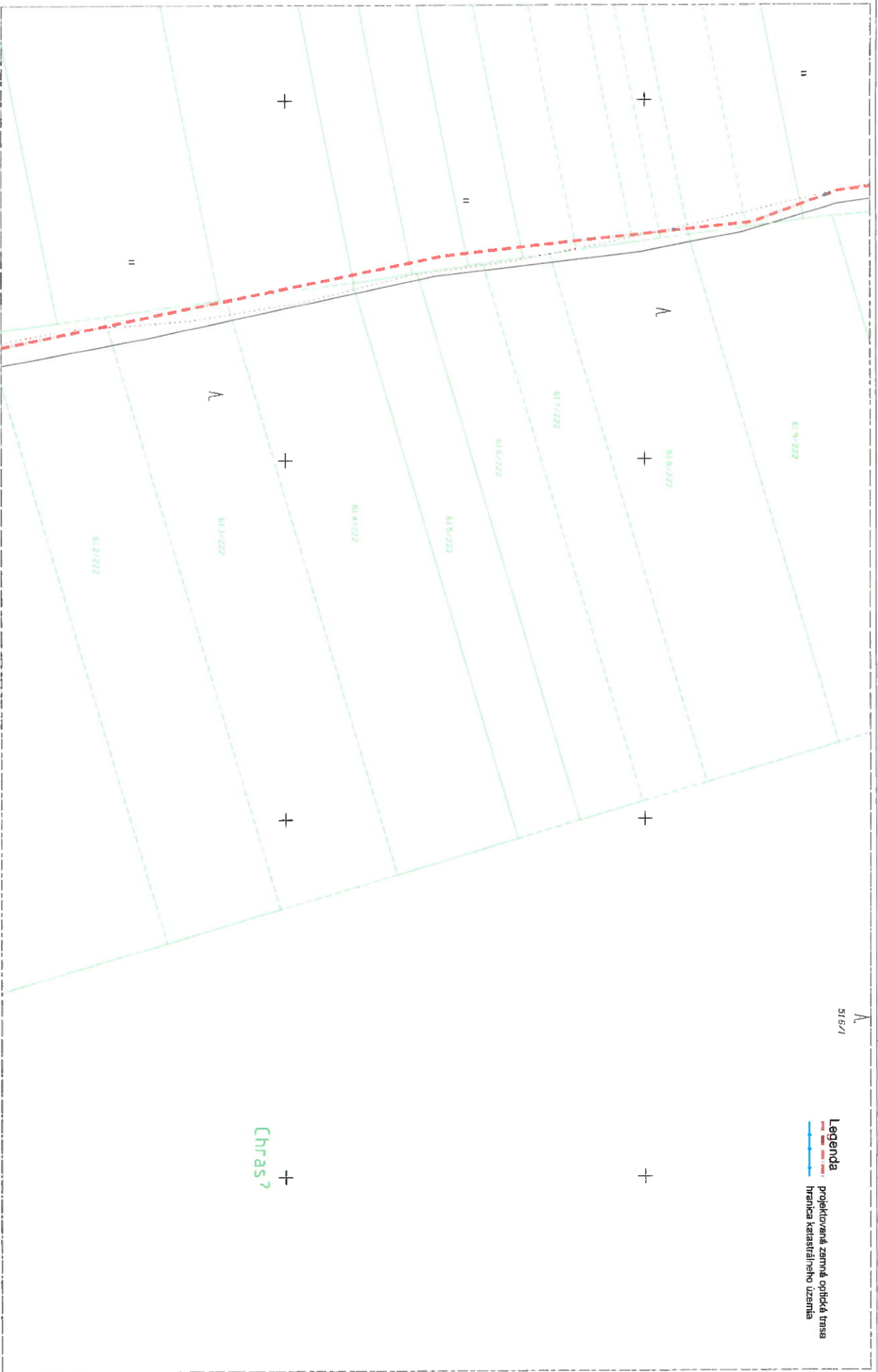
HĽ. PROJEKTANT
 VYPRACOVÁ: Ing. Michal Krumpa
 Marek Perák

INVESTOR:
 ČÍSLO: 4500324191
 HOŠT: Varnov n/Topľou

Orange Slovensko a.s.
 STUPEN: PS
 FORMÁT: A3

ZÁKAZK. Č.: 23.001
 DATUM: 04/2023
 MIERKA: 1:1000

VÝKRES Č.
L.15

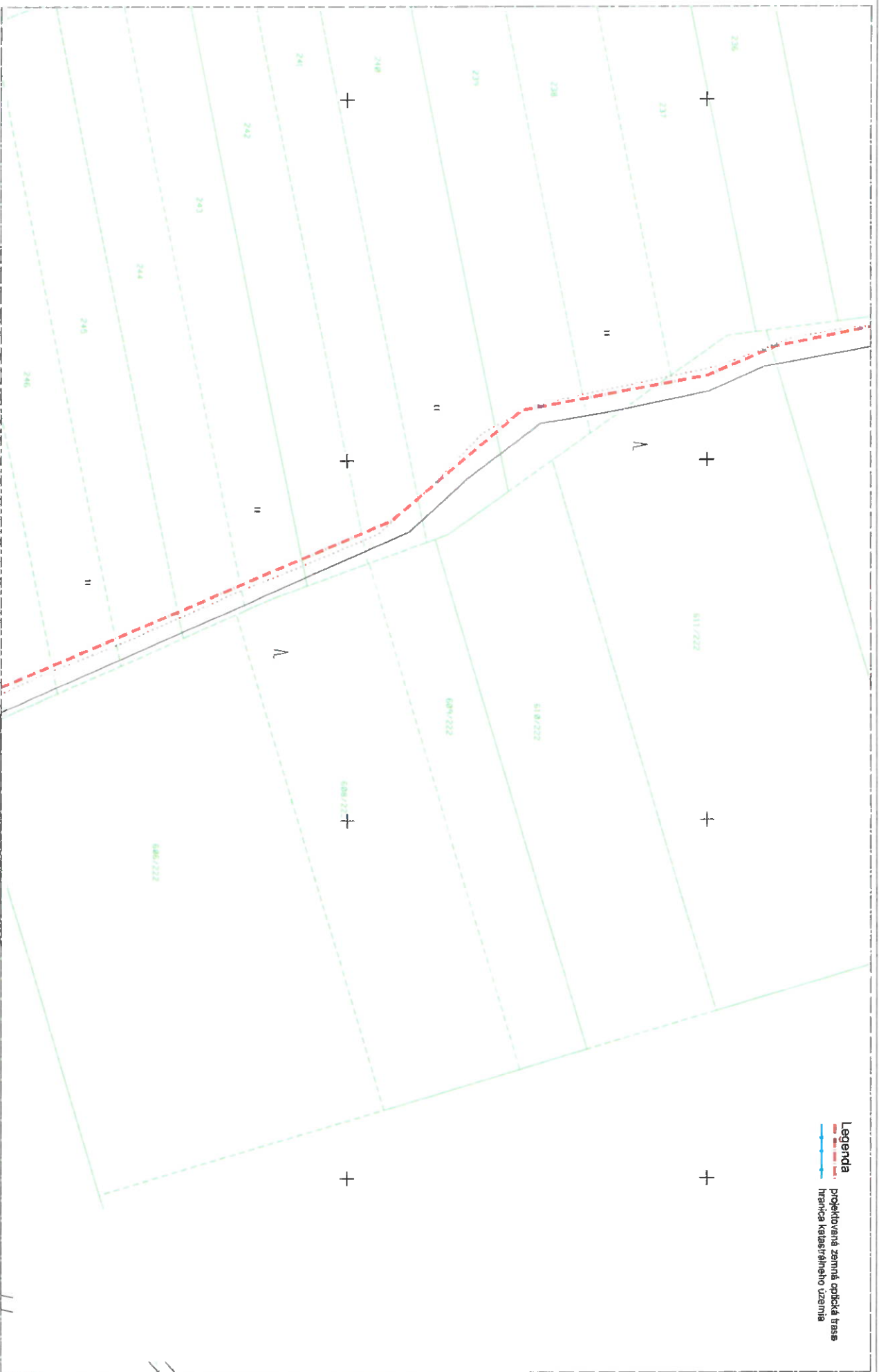


Legenda
 - - - - - projekovaná zmrná optická trasa
 - - - - - hranica katastrálneho územia

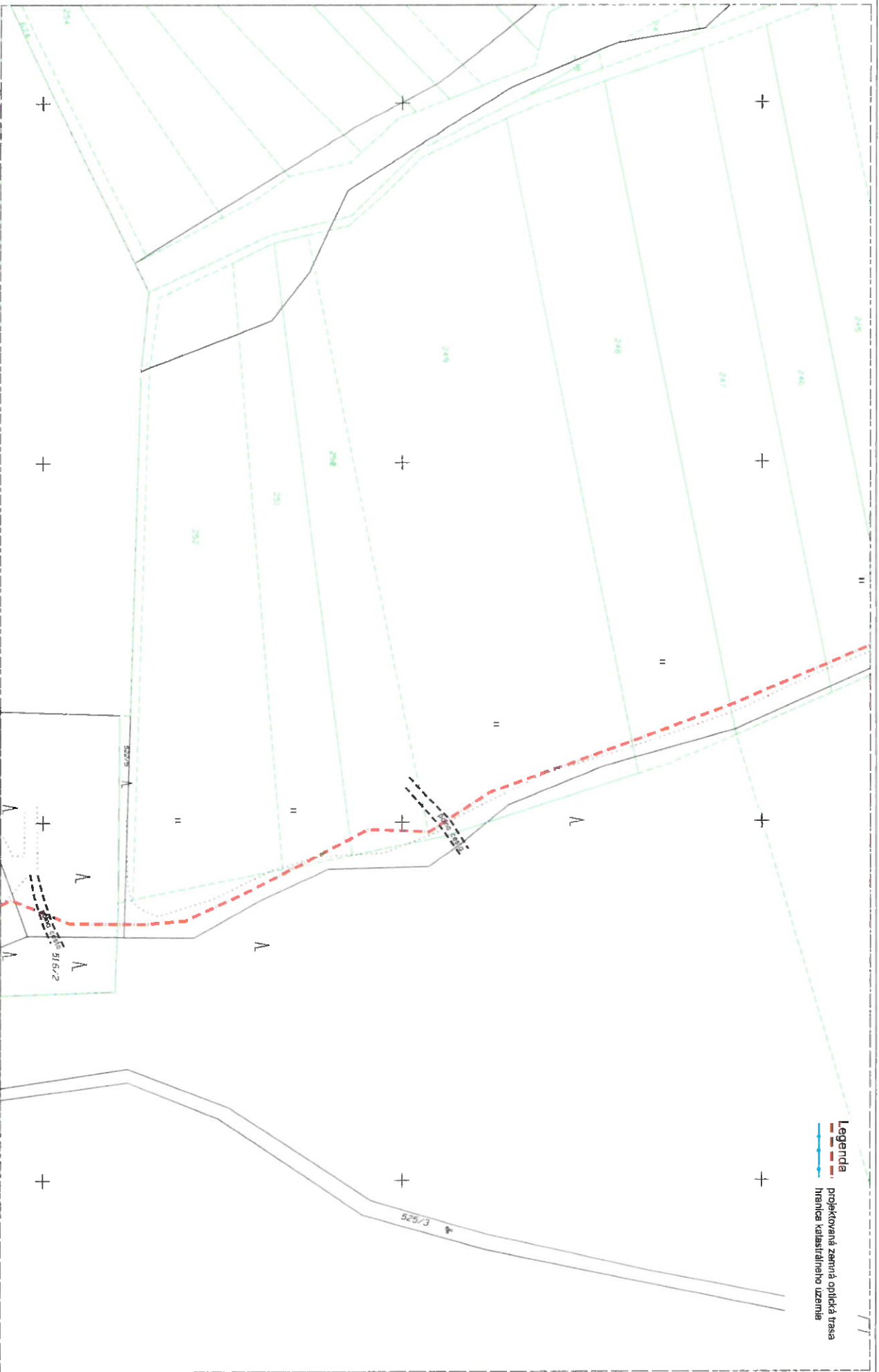
HL. PROJEKTANT	Ing. Michal Krempa	INVESTOR:	Orange Slovensko a.s.	ZAKAZK. Č.	23.001	VYKRES Č.	L.16
VYPRACOVAV	Matiek Perňáč	ČÍSLO	4500324191	STUPEŇ	PS	DAŤUM	04/2023
		HOŠT:	Vinnový Topľou	FORMÁT	A3	MERKA	1:1000



Legenda
 - - - - - projektovaná zemná optická trasa
 - - - - - hranica katastrálneho územia

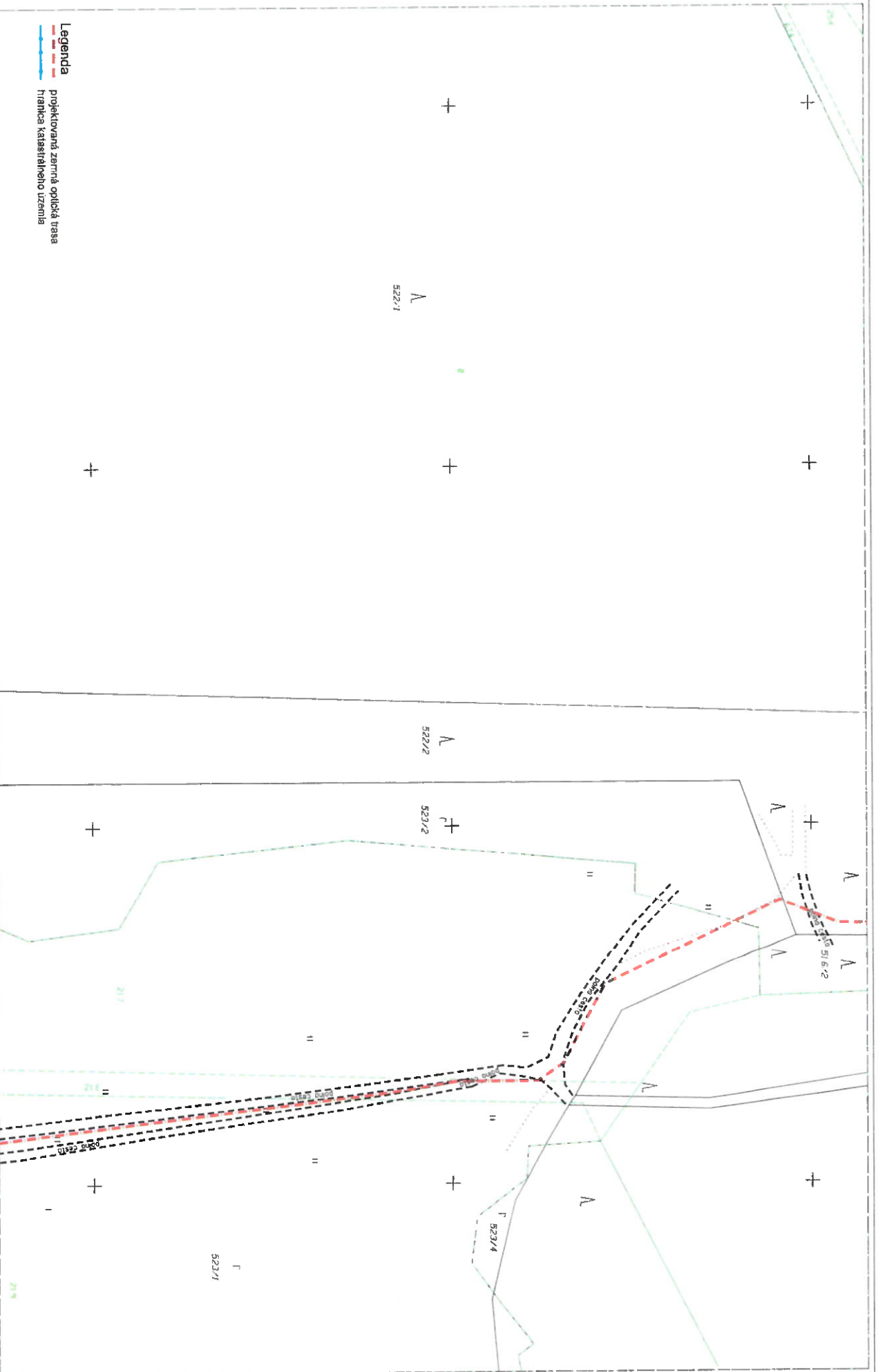


HL. PROJEKTANT	Ing. Michal Kempa	INVESTOR	Orange Slovensko a.s.	ZAKAZK. Č.	23.001	VYKRES. Č.	L.17
VYPRACOVAV	Marik Perhac	ČÍSLO	4900324191	STUPEN	PS	DATAUM	
HOST	Viano v Topľov	FORMAT	A3	MERKA	1:1000		



Legenda
 — projektovaná zemná optická trasa
 — hranica katastrálneho územia

HL. PROJEKTANT	Ing. Michal Kempa	INVESTOR	Orange Slovensko a.s.	ZAKAZK. Č.	23.001	VYKRESIL	L.18
VYPRACOVAL	Marik Penhát	ČÍSLO	4500324191	STUPEŇ	PS	DAŤUM	04/2023
HOST		HOST	Varnov n/Trnopolcu	FORMÁT	A3	MERKA	1:1000



Legenda
 - - - - - projektovaná zemná optická trasa
 - - - - - hranica katastrálneho územia



OPTISTREAM s.r.o. | M.R. Štebníka 7 | 010 01 Zlina

NÁZOV STAVBY		OSBAH VYKRESU		HL. PROJEKTANT		INVESTOR		ZAKÁZK. Č.		VYKRES Č.	
F2BTS_KO_0337KO_Mernik		Polohopisný plán		Ing. Michal Kempa		Orange Slovensko a.s.		23.001		L.19	
VYPRACOVANÉ		MAREK PERHÁČ		ČÍSLO		STUPEN		PS		DATUM	
MAREK PERHÁČ		4600324191		FORMÁT		A3		MIERKA		04/2023	
HOST		VARNOV NI TOPOU		FORMÁT		A3		MIERKA		1:1000	

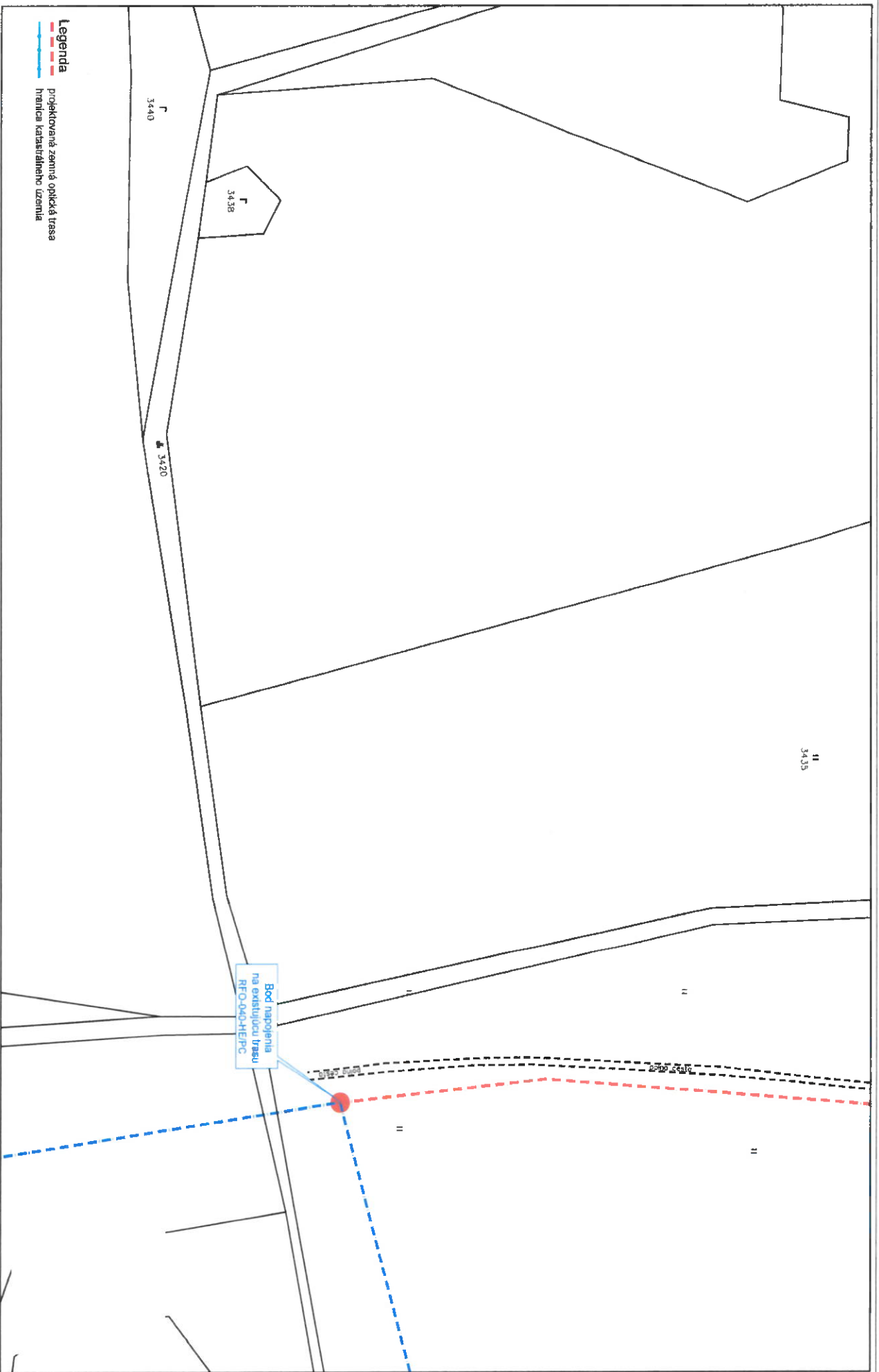


Legenda
 - - - - - projektovaná zemná optická trasa
 - - - - - hranica katastrálneho územia

Optistream
 OPTISTREAM s.r.o. | M.R. Štefánikova 7 | 010 01 Zlina

NÁZOV STAVBY	F2BTS_KO_0337KO_Mernik
OBŠAH VYKRESU	Polohopisný plán

HL. PROJEKTANT	Ing. Michal Krampa
VYPRACOVAV	Marek Peháč
INVESTOR	Orange Slovensko a.s.
ČÍSLO	4600324191
HOST	Vranov n/Topľou
FORMÁT	STUPER
PS	A3
ZÁKAZK. Č.	23.001
DATA	04/2023
MIERKA	1:1000
VYKRES Č.	L.21



Legenda
 - - - - - projekovaná zemná optická trasa
 - - - - - hranica katastrálneho územia

NÁZOV STAVBY		OBLASŤ VYKRESU		HL. PROJEKTANT		INVESTOR		ZAKAZK. Č.		VYKRES Č.	
F2BTS_KO_0337KO_Mernik		Polohopisný plán		Ing. Michal Kempa		Orange Slovensko a.s.		23.001		L.22	
VYPRACOVÁV		MAREK PERHÁČ		ČÍSLO		STUPEŇ		DATUM		FORMÁT	
4500324191		Varnov n/Topľou		A3		PS		04/2023		A3	
HOŠT		FORMÁT		MERA		1:1000					